

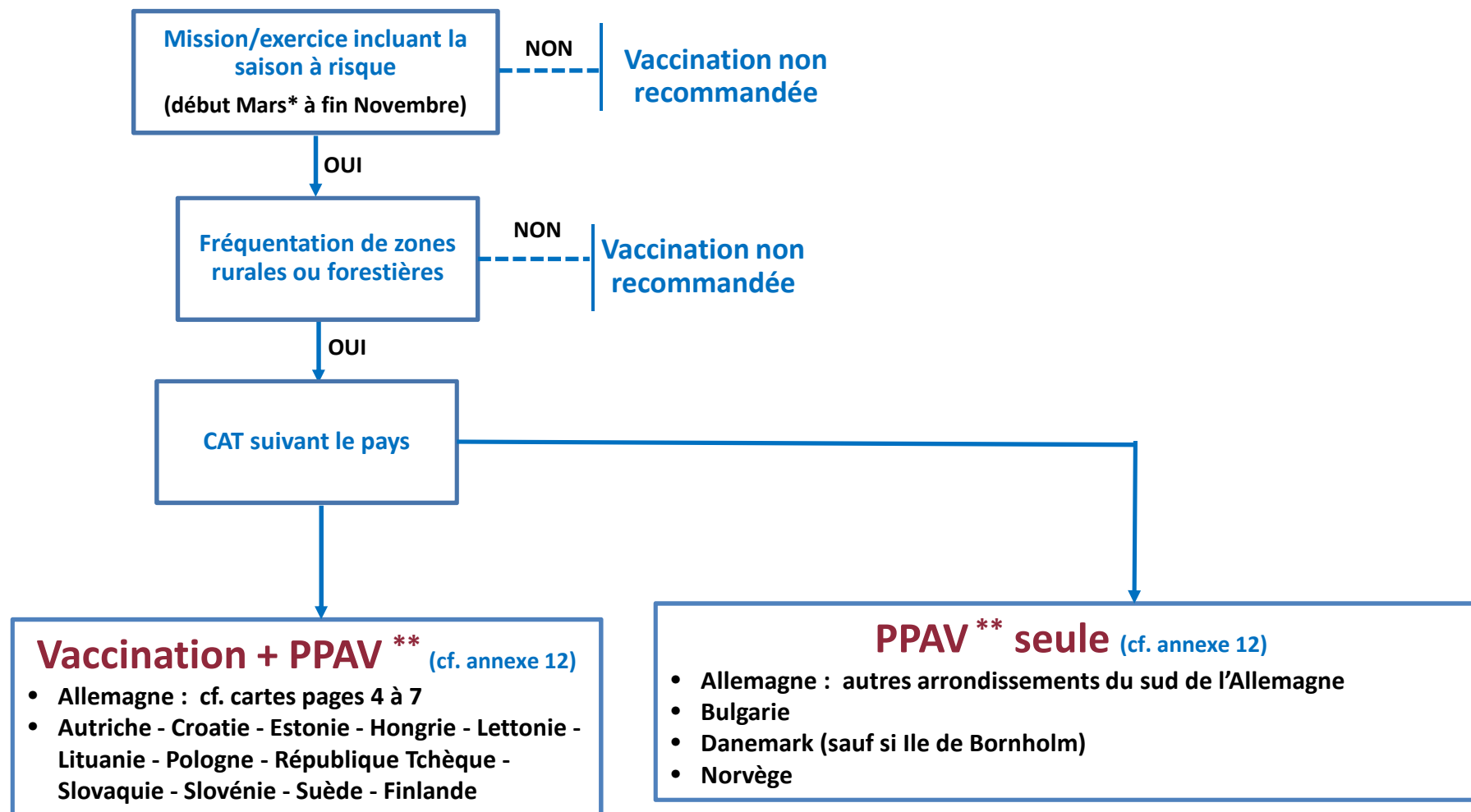


# RECOMMANDATIONS VACCINALES RELATIVES À LA VACCINATION CONTRE L'ENCÉPHALITE À TIQUES POUR LES EXERCICES/ MISSIONS EN EUROPE

ANNEXE 11 À L'IM N°503143/ARM/DCSSA/DIVESSD/PS DU 21 MARS 2019

*DCSSA/DIVESDD/PS*

# ALGORITHME DÉCISIONNEL



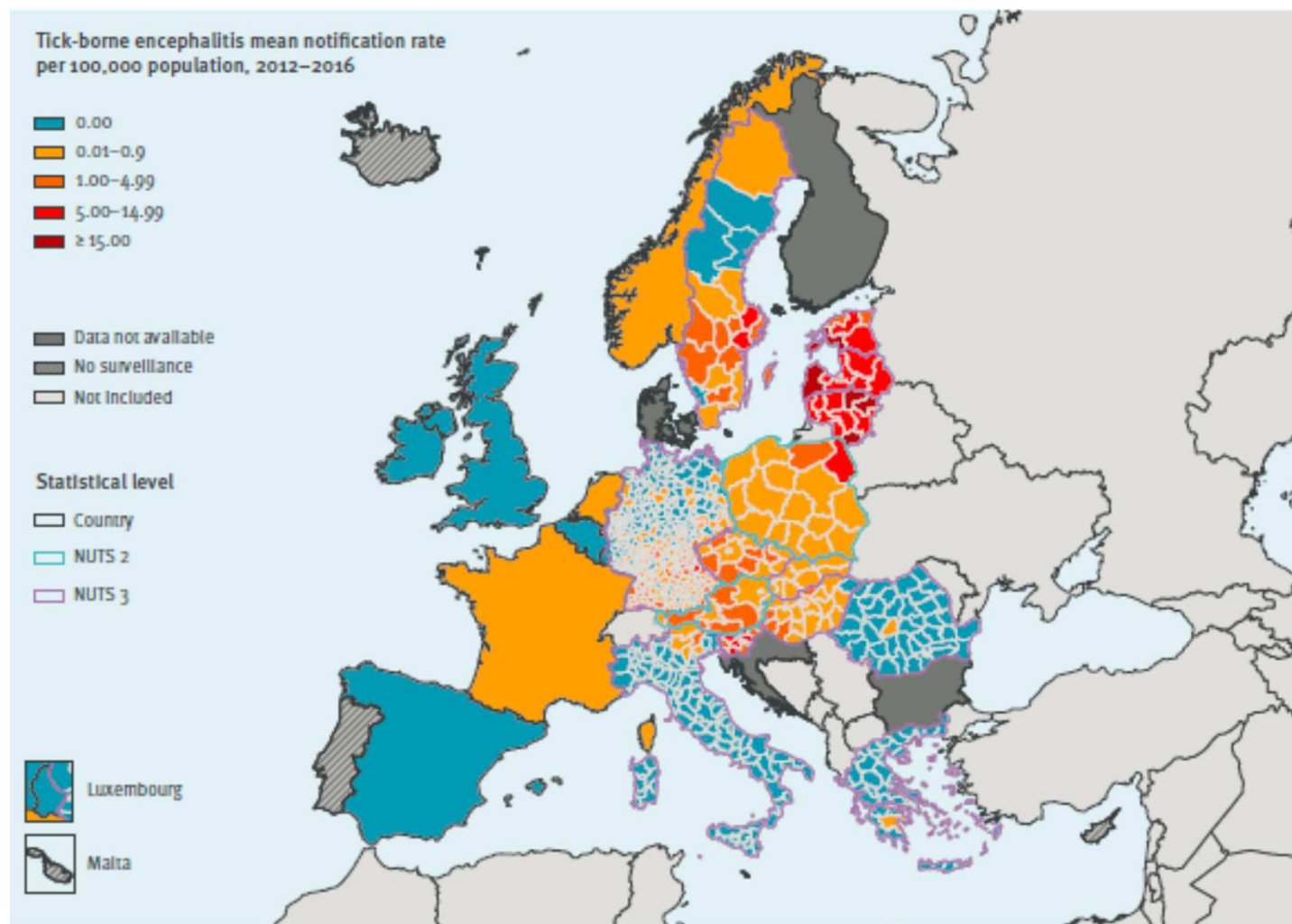
\* Pour l'Allemagne : saison à risque d'Avril à Novembre (cf. calendrier vaccinal allemand en page 7)

\*\* PPAV : protection personnelle anti-vectorielle

## TAUX D'INCIDENCE ANNUEL DE L'ENCÉPHALITE À TIQUES EN EUROPE (ÉCHELLE NATIONALE)

SOURCE : ECDC [HTTPS://WWW.EUROSURVEILLANCE.ORG/CONTENT/10.2807/1560-7917.ES.2018.23.45.1800201](https://www.eurosurveillance.org/content/10.2807/1560-7917.ES.2018.23.45.1800201) (DATE DERNIÈRE CONSULTATION MARS 2019)

Rate of locally acquired tick-borne encephalitis per 100,000 population, by place of infection, European Union and European Economic Area countries, 2012–2016



ECDC. Map produced on: 19 July 2018

# Allemagne : Arrondissements (*Landkreise*) à risque d'encéphalite à tiques

Epidemiologisches Bulletin. 14 February 2019 / Nr. 7

[https://edoc.rki.de/bitstream/handle/176904/5934.2/7\\_2019\\_1.pdf?sequence=4&isAllowed=y](https://edoc.rki.de/bitstream/handle/176904/5934.2/7_2019_1.pdf?sequence=4&isAllowed=y)

(Date dernière consultation Mars 2019)

Abb. 3: FSME-Risikogebiete in Deutschland

(Basis: FSME-Erkrankungen in den Jahren 2002–2018, die dem RKI übermittelt wurden, n = 5.090; Stand: 17.1.2019); siehe Tabelle 1 für namentliche Angaben der Stadt- und Landkreise

ANNEXE 11 À L'IM N°503143/ARM/DCSSA/DIVESSD/PS DU 21 MARS 2019



- Ein Kreis wird als FSME-Risikogebiet definiert, wenn die Anzahl der übermittelten FSME-Erkrankungen in mindestens einem der 13 fünfjährigen Intervalle im Zeitraum 2002–2018 im Kreis ODER in der Kreisregion (bestehend aus dem betreffenden Kreis plus allen angrenzenden Kreisen) signifikant ( $p < 0,05$ ) höher liegt als die bei einer Inzidenz von 1 Erkrankung pro 100.000 Einwohner erwartete Fallzahl.
- Kreise, die im Jahr 2019 zum Risikogebiet ausgewiesen wurden:  
Bayern: LK Garmisch-Partenkirchen, SK Kaufbeuren, LK Landsberg a. Lech  
Niedersachsen: LK Emsland  
Sachsen: LK Sächsische Schweiz-Ostturingen
- Kein Risikogebiet  
Kreise, die in Baden-Württemberg und Bayern keine Risikogebiete sind: Baden-Württemberg: SK Heilbronn;  
Bayern: SK Bayreuth, SK Coburg, SK Kronach, SK Kulmbach, SK Mittelsachsen, SK Oberfranken, SK Oberpfalz, SK Ostbayern, SK Regensburg, SK Unterfranken, SK Unterpfalz, SK Weithofen

Carte administrative Allemagne



# Allemagne

## Taux d'incidence de l'encéphalite à tiques par arrondissement

Epidemiologisches Bulletin. 14 February 2019 / Nr. 7

(Date dernière consultation Mars 2019)

[https://edoc.rki.de/bitstream/handle/176904/5934.2/7\\_2019\\_1.pdf?sequence=4&isAllowed=y](https://edoc.rki.de/bitstream/handle/176904/5934.2/7_2019_1.pdf?sequence=4&isAllowed=y)

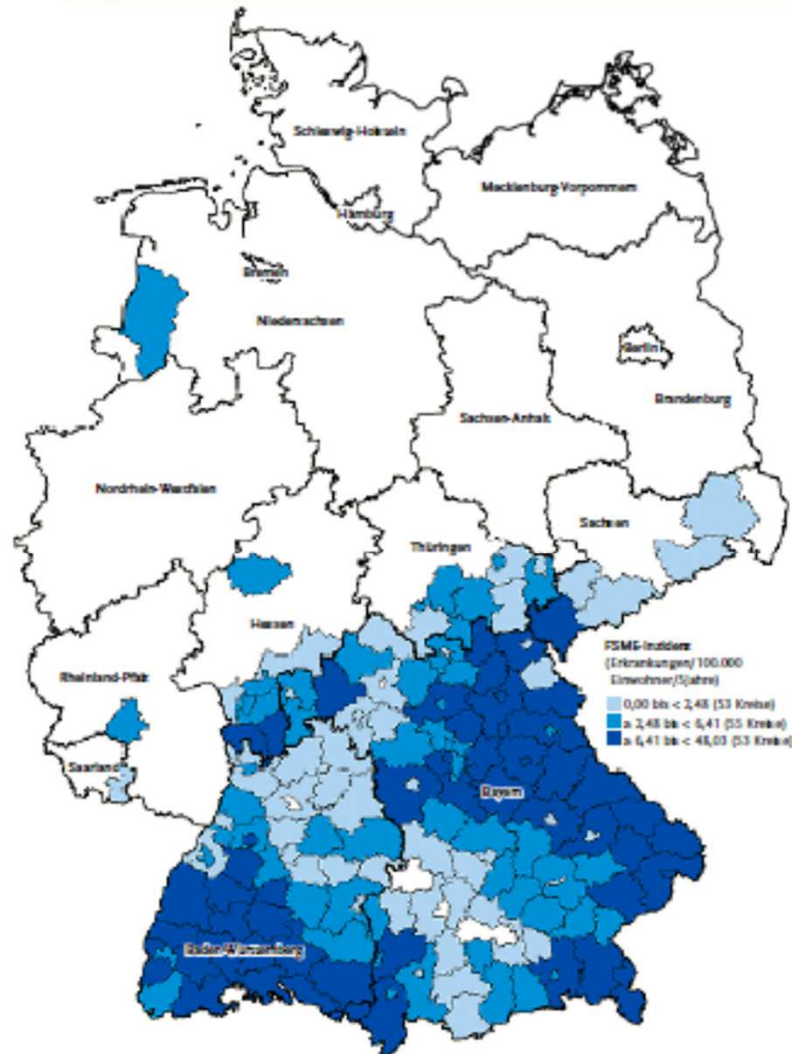


Abb. 6: FSME-Risikogebiete im Zeitraum 2014–2015 in den FSME-Risikogebieten (n = 61)



# Allemagne :

Epidemiologisches Bulletin. 14  
February 2019 / Nr. 7

[https://edoc.rki.de/bitstream/handle/176904/5934.2/7\\_2019\\_1.pdf?sequence=4&isAllowed=y](https://edoc.rki.de/bitstream/handle/176904/5934.2/7_2019_1.pdf?sequence=4&isAllowed=y) (Mars 2019)

Kreis (LK = Landkreis/ SK = Stadtkreis)			
Baden-Württemberg	Bayern	Bayern (Fortsetzung)	Hessen
LKA B-Donau-Kreis	LK Aichtach-Friedberg	LK Landshut a. Lech	LK Biebrich
SK Baden-Baden	LK Albstadt	SK Landshut	SK Darmstadt
LK Biberach	SK Amberg	LK Landshut	LK Darmstadt-Dieburg
LK Böblingen	LK Amberg-Weizsäckchen	LK Lichtenfels	LK Groß-Gerau
LK Bodenseekreis	SK Amstutz	LK Lindau	LK Main-Kinzig-Kreis
LK Breisgau-Hochschwarzwald	LK Amstutz	LK Main-Spessart	LK Marburg-Biedenkopf
LK Calw	SK Aschaffenburg	SK Memmingen	LK Odenwaldkreis
LK Emmendingen	LK Aschaffenburg	LK Miesbach	SK Offenbach
LK Enzkreis	LK Augsburg	LK Mittenberg	LK Offenbach
LK Esslingen	LK Bad Kissingen	LK Mühldorf a. Inn	
SK Freiburg i. Breisgau	LK Bad Tölz-Wolfratshausen	LK München	Niederrhein
LK Freudenstadt	SK Bamberg	LK Neuburg-Schrobenhausen	LK Emsland
LK Göppingen	LK Bamberg	LK Neumarkt i. d. OPf.	
SK Heidelberg	SK Bayreuth	LK Neustadt a. d. Waldnaab	Rheinland-Pfalz
LK Heidenheim	LK Bayreuth	LK Neustadt/Altb.-Bad Windsheim	LK Birkenfeld
LK Heilbronn	LK Bayersohle	LK Neu-Ulm	
LK Hohenlohekreis	LK Cham	SK Nürnberg	Saarland
SK Karlsruhe	SK Coburg	LK Nürnberger Land	LK Saar-Pfalz-Kreis
LK Karlsruhe	LK Coburg	LK Oberrhein	
LK Konstanz	LK Dachau	LK Ostalbkreis	Sachsen
LK Lahr	LK Deggendorf	SK Passau	LK Bautzen
LK Ludwigsburg	LK Dingolfing-Landau	LK Passau	LK Erzgebirgskreis
LK Main-Tauber-Kreis	LK Donau-Ries	LK Pfaffenhofen a.d. Inn	LK Sächsische Schweiz-Ost- Sachsen
SK Mannheim	LK Ebersberg	LK Regen	LK Vogtlandkreis
LK Neckar-Odenwald-Kreis	LK Eichstätt	SK Regensburg	LK Zwickau
LK Odenwaldkreis	LK Erding	LK Regensburg	
LK Osnabrück	SK Erfangen	LK Rhein-Graubünden	Thüringen
SK Pfalz	LK Erlangen-Nürnberg	SK Rheinl.	SK Gera
LK Rastatt	LK Forchheim	LK Rosenheim	LK Göttingen
LK Ravensburg	LK Freil.	LK Roth	LK Hildburghausen
LK Remm.-Murr-Kreis	LK Freyung-Gräfenau	LK Rostock	LK Ilm-Kreis
LK Reutlingen	SK Fünfk.	SK Schwabach	SK Jena
LK Rhein-Neckar-Kreis	LK Fürth	LK Scheidefeld	LK Saale-Holzland-Kreis
LK Rottweil	LK Garmisch-Partenkirchen	LK Scheidefeld	LK Saale-Orla-Kreis
LK Schwarbach-Hall	LK Günzburg	LK Sebnitz	LK Saalfeld-Rudolstadt
LK Schwarzwald-Baar-Kreis	LK Hallertau	SK Sächs.	LK Sonneberg
LK Sigmaringen	SK Hof	LK Sächs.	SK Saht
SK Sigmaringen	LK Hof	LK Tirschenreuth	
LK Tübingen	SK Ingolstadt	LK Trautson	
LK Tübingen	SK Kaufbeuren	LK Unstrut-Kreis	
SK Ulm	LK Kehlheim	SK Weiden i. d. OPf.	
LK Waldshut	SK Kempten	LK Weiden i. d. OPf.	
LK Zellerfeld	LK Kitzingen	LK Weimburg-Guttenhausen	
	LK Kronach	LK Wunsiedel i. Fichtelgebirge	
	LK Kulmbach	SK Würzburg	
		LK Würzburg	

Tab. 1: Land- und Stadtkreise (n = 161) nach Bundesland, die im Jahr 2019 als FSME-Risikogebiete ausgewiesen wurden, neue Risikogebiete sind blau hervorgehoben (Stand 17.1.2019)

# Allemagne : recommandations vaccinales

Source : *Epidemiologisches Bulletin* 23 of August 2018 / No. 34

[https://www.rki.de/DE/Content/Infekt/EpidBull/Archiv/2018/Ausgaben/34\\_18.pdf?\\_\\_blob=publicationFile](https://www.rki.de/DE/Content/Infekt/EpidBull/Archiv/2018/Ausgaben/34_18.pdf?__blob=publicationFile)

Saisonalität beachten: April– November

**Risikogebiete in Deutschland** sind zurzeit insbesondere:

- ▶ **Baden-Württemberg**
- ▶ **Bayern:** (außer einigen Landkreisen [LK] in Schwaben und im westlichen Teil Oberbayerns)  
2018 neu hinzugekommen: LK München, LK Günzburg, LK Augsburg, LK Weilheim-Schongau und der LK Starnberg
- ▶ **Hessen:** LK Odenwald, LK Bergstraße, LK Darmstadt-Dieburg, Stadtkreis (SK) Darmstadt, LK Groß-Gerau, LK Offenbach, SK Offenbach, LK Main-Kinzig-Kreis, LK Marburg-Biedenkopf
- ▶ **Rheinland-Pfalz:** LK Birkenfeld
- ▶ **Saarland:** LK Saar-Pfalz-Kreis
- ▶ **Sachsen:** LK Vogtlandkreis, LK Erzgebirgskreis, LK Bautzen, LK Zwickau
- ▶ **Thüringen:** SK Jena, SK Gera, LK Saale-Holzland-Kreis, LK Saale-Orla-Kreis, LK Saalfeld-Rudolstadt, LK Hildburghausen, LK Sonneberg, LK Greiz, LK Ilm-Kreis, SK Suhl

Land où est implantés le camp militaire de Stetten am Kalten Markt

Land où sont implantés les camps militaires de Hohenfels, Feldkirchen, base aérienne de Lechfeld